

Team Côte de Granit Rose



3ème Tour de la Côte de Granit Rose

Souvenir François Le Bihan

PERROS-GUIREC
7 AVRIL 2019

2ème, 3ème catégorie, junior et PC Open
97.7KM en ligne et 4 tours de 6km
Départ 14h

Courses d'attente: Cadets à 14h10
Minimes à 12h30
Entrée gratuite, programme 2€, buvette sur place

GUIDE TECHNIQUE

ORGANISATION GENERALE

Directeur de l'organisation : Xavier ROPARTZ - 06 25 21 60 11
Responsable du dossier technique : Régis BOSQUET - 06 33 87 94 05

ORGANISATION TECHNIQUE

Contrôle technique : Team Côte de Granit Rose
Dépannage neutre 1 : Voiture VITTA
Dépannage neutre 2 : Team Côte de Granit Rose
Liaison radio : VITTA Christian MEHEUT
Classements annexes : Régis BOSQUET
Moto Info : AMS22
Ardoisier : Romain ROPARTZ
Informatique : Régis BOSQUET

ANIMATION

Animateur : Philippe LEMAIRE
Responsable Protocole : Xavier ROPARTZ

COLLEGE DES ARBITRES

Président du jury : Sezny LE FOURN
Arbitres titulaires : Nadège CORLAY , Guy GEFFROY
Juge à l'arrivée : Michel HERRY
Arbitre à moto : Jean Jacques LE METAYER

SECURITE

Moto sécurité : AMS22

SERVICE MEDICALE

Médecin : Dr HEMON
Ambulance : Trégor Ambulance Taxi

HOPITAL

Centre Hospitalier Pierre Le Damany – LANNION
 Rue Kergomar
 22300 LANNION
 Standard : 02 96 05 71 11

PICTOGRAMMES



Parking Coureurs



Parking Organisation



Zone « Verte » de collecte déchet



Départ



Kilomètre 0 Départ réel



Classement « Point Chaud »



Classement « Meilleur Grimpeur »



Dernier kilomètre



Arrivée

REGLEMENT PARTICULIER

ARTICLE 1 : ORGANISATION

L'épreuve "Tour de la Côte de Granit Rose" est organisée par le Team Côte de Granit Rose sous les règlements de la Fédération Française de Cyclisme . Elle se déroule le Dimanche 7 Avril.

ARTICLE 2 : TYPE D'EPREUVE

L'épreuve est réservée aux coureurs de 2^{ème}, 3^{ème} catégorie , Juniors et Pass'Cyclisme Open.

L'épreuve est classée 1.24.2

ARTICLE 3 : PERMANENCE

- 11H - 12H : Permanence - Espace Rouzic, Rue de Pleumeur La Clarté 22700 Perros-Guirec
- 12H30 -13H30 : Remise des dossards
- 13H : Réunion des Directeurs Sportifs, Collège des arbitres, Sécurité et Organisateur

ARTICLE 4 : RADIO-TOUR

Les informations courses sont émises sur la fréquence 157.550mHz

ARTICLE 5 : ASSISTANCE TECHNIQUE

L'assistance technique neutre est assurée par 2 véhicules

- Véhicule 1 : Voiture VITTA
- Véhicule 2 : Voiture TCGR

Les clubs ayant engagés au minimum 3 coureurs pourront assister leurs coureurs

L'ordre des véhicules sera défini conformément à la réglementation fédérale - article 2.3.18

ARTICLE 6 : RAVITAILLEMENT

Le ravitaillement sera autorisé à partir du 30^{ème} kilomètre et jusqu'à 20 kilomètres de l'arrivée conformément à la réglementation fédérale - article 2.3.24

Sur le circuit , une zone située après l'arrivée est prévue à cet effet . Cette zone est également "zone verte" et est à disposition des coureurs qui souhaitent se débarrasser de leur déchet .

ARTICLE 7 : DELAI

Tout coureur pointé à 8 minutes du peloton principal sera invité à descendre de vélo et sera mis hors course

Selon le déroulement de la course , certains coureurs pourront être invités à descendre de vélo à l'entrée du circuit

ARTICLE 8 : DISPOSITIONS GENERALES

Les coureurs doivent suivre le code de la route notamment les coureurs attardés et non escortés.

L'organisation ne pourra être tenue responsable en cas d'accident

ARTICLE 9 : CLASSEMENTS

Classement Grimpeur / Classement Points Chauds

Il est attribué 5 / 3 / 2 et 1 pt aux 4 premiers coureurs classés

En cas d'égalité de points au classement général , les coureurs seront départagés par leur classement de l'épreuve

Classement Juniors

Classement réservé aux coureurs de la catégorie Juniors (17-18ans), établi selon l'ordre d'arrivée de l'épreuve

Classement 3^{ème} Catégorie

Classement réservé aux coureurs de 3^{ème} catégorie ,établi selon l'ordre d'arrivée de l'épreuve

ARTICLE 10 : PRIX

Classement de l'épreuve : Grille 459/20

1	2	3	4	5	6	7	8	9	10
91€	69€	55€	46€	37€	32€	25€	21€	14€	9€

11	12	13	14	15	16	17	18	19	20
8€	7€	7€	7€	6€	5€	5€	5€	5€	5€

Classement 3^{ème} Catégorie & Juniors : Grille 91/10

1	2	3	4	5	6	7	8	9	10
17€	15€	12€	9€	8€	8€	6€	6€	5€	5€

Classement Grimpeur : Bon Achat "Véloland"

1	2	3
50€	30€	20€

Classement Points Chauds : Bon Achat "Véloland"

1	2	3
50€	30€	20€

Classement 3^{ème} Catégorie : Bon Achat "Véloland"

1	2	3
50€	30€	20€

Classement Juniors : Bon Achat "Véloland"

1	2	3
50€	30€	20€

Classement Pass'Cyclisme : Bon Achat "Véloland"

1	2	3
50€	30€	20€

* Les bons d'achat "Véloland" valables dans le magasin de Lannion

ARTICLE 11 : PROTOCOLE















- Les 3 premiers de l'épreuve
- Le 1er 3^{ème} Catégorie
- Le 1er Junior
- Le 1er Pass'Cyclisme
- Le Vainqueur du Classement Grimpeur
- Le Vainqueur du Classement Points Chauds

ARTICLE 12 : ANTIDOPAGE

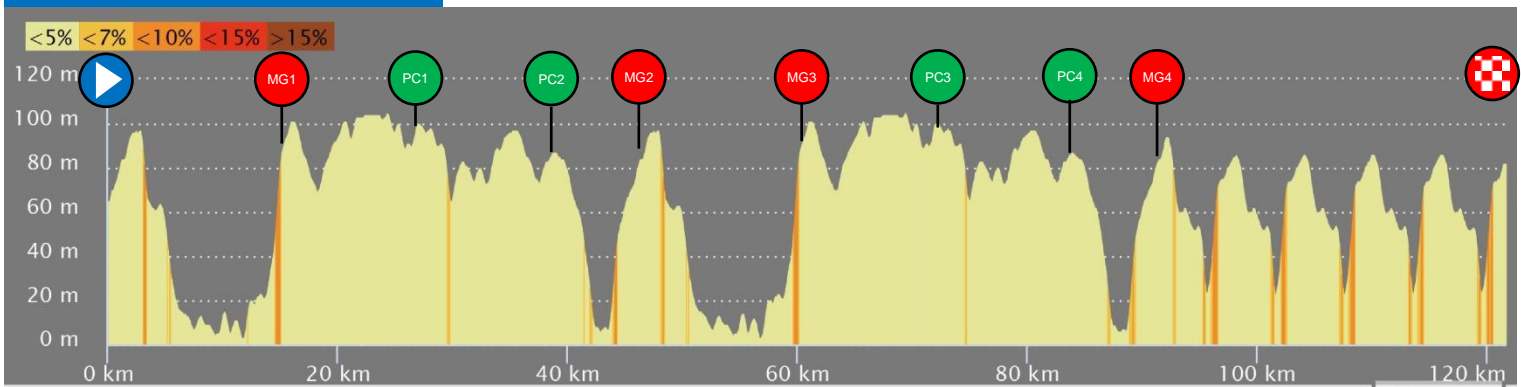
La réglementation antidopage de la loi française sera appliquée
Le contrôle aura lieu à l'espace Rouzic

ARTICLE 13 : PENALITES

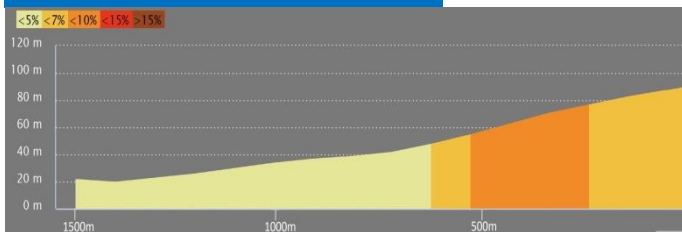
Le barème des pénalités de la FFC est le seul applicable

Kilomètres		Itinéraire	Horaires	
A Parcourir	Parcourus		41Km/H	39Km/H
		Espace Rouzic - La Clarté PERROS GUIREC Départ Fictif	14:00	14:00
		Route de Pleumeur-Bodou		
		Rond Point collège : Direction le port		
		Carrefour Rue Feuten Leo - D6 Rue du Colombier : direction Pleumeur-Bodou		
121.7	0	D6 Route de Kervélégan Départ Réel	14:08	14:08
119.8	1.9	D6 Carrefour D6-C1-D6 : Direction Pleumeur-Bodou	14:10	14:10
118.9	2.8	D6 Rond Point Gueradur : D11 Direction Trégastel	14:12	14:12
115.3	6.4	D11 TREGASTEL	14:17	
115.2	6.5	D11 Carrefour D11 - Route du Dolmen	14:17	14:18
114.3	7.4	Carrefour Route du Dolmen - D788	14:18	14:19
110.4	11.3	D788 Penvern	14:24	14:25
110	11.7	D788 Carrefour D788-D21	14:25	14:26
106.7	15	D21 PLEUMEUR-BODOU	14:29	14:31
106.6	15.1	D21 Meilleur Grimpeur 	14:30	14:31
106.5	15.2	Rond point Pleumeur-Bodou : D6 Direction Trébeurden	14:30	14:31
103.9	17.8	D6 TREBEURDEN	14:34	14:35
103.2	18.5	D6 Carrefour D6 - Cité Morgane : A gauche	14:35	14:36
103	18.7	Carrefour Cité Morgane - D65: A gauche direction Lannion 	14:35	14:36
97.5	24.2	D65 LANNION	14:43	14:45
97.4	24.3	D65 Carrefour D65 - VC	14:43	14:45
97.1	24.6	Carrefour VC - D21	14:44	14:45
94.9	26.8	D21 PLEUMEUR-BODOU - Point Chaud 	14:47	14:49
94.7	27	D21 Rond Point Pleumeur-Bodou - Direction Perros-Guirec	14:47	14:49
92.6	29.1	D6 Carrefour D6-D11 (Direction Lannion)	14:50	14:52
89.6	32.1	D11 LANNION	14:54	14:57
89.5	32.2	D11 Rond Point Aéroport : Direction Rue Louis De Broglie (Zone Industrielle)	14:55	14:57
88.1	33.6	Rond Point Route de Perros-Guirec D788 : Direction Rue Edouard Branly 	14:57	14:59
87.6	34.1	Rond Point Route de Perros-Guirec D767 : Direction Route du Rusquet	14:57	15:00
86.9	34.8	Rond Point Rue louis Pasteur - Route de Petit Camp D38	14:58	15:01
83.4	38.3	D38 Point Chaud 	15:04	15:06
82.2	39.5	D38 Rond Point Mabilies - D6: Direction Perros-Guirec	15:05	15:08
81.3	40.4	D6 LOUANNEC 	15:07	15:10
78.5	43.2	D6 PERROS-GUIREC	15:11	15:14
78.4	43.3	D788 Rond Point Pont Couennec : D788 Direction le port	15:11	15:14
78.1	43.6	D788 Carrefour D788 - D6 : A gauche rue du Colombier	15:11	15:15
76.7	45	D6 Route de Kervélégan : Meilleur Grimpeur 	15:13	15:17
74.7	47	D6 Carrefour D6-C1-D6 : Direction Pleumeur-Bodou	15:16	15:20
73.8	47.9	D6 Rond Point Gueradur : Direction D11 Trégastel	15:18	15:21
70.2	51.5	D11 TREGASTEL	15:23	15:27
70.1	51.6	D11 Carrefour D11 - Route du Dolmen	15:23	15:27
69.2	52.5	Carrefour Route du Dolmen - D788	15:24	15:28
65.3	56.4	D788 Penvern	15:30	15:34
64.9	56.8	D788 Carrefour D788-D21	15:31	15:35
61.6	60.1	D21 PLEUMEUR-BODOU	15:35	15:40
61.5	60.2	D21 Meilleur Grimpeur 	15:36	15:40
61.4	60.3	Rond point Pleumeur-Bodou : D6 Direction Trébeurden	15:36	15:40
58.8	62.9	D6 TREBEURDEN	15:40	15:44
58.1	63.6	D6 Carrefour D6 - Cité Morgane (A gauche)	15:41	15:45
57.9	63.8	Carrefour Cité Morgane - D65 : A gauche direction Lannion 	15:41	15:46
52.4	69.3	D65 LANNION	15:49	15:54
52.3	69.4	D65 Carrefour D65 - VC	15:49	15:54
52	69.7	Carrefour VC - D21	15:50	15:55
49.8	71.9	D21 PLEUMEUR-BODOU - Point Chaud 	15:53	15:58
49.6	72.1	D21 Rond Point Pleumeur-Bodou - Direction Perros-Guirec	15:53	15:58
47.5	74.2	D6 Carrefour D6-D11 : Direction Lannion	15:56	16:02
44.5	77.2	D11 LANNION	16:00	16:06
44.4	77.3	D11 Rond Point Aéroport : Direction Rue Louis De Broglie (Zone Industrielle)	16:01	16:06
43	78.7	Rond Point Route de Perros-Guirec D788 : Direction Rue Edouard Branly 	16:03	16:09
42.5	79.2	Rond Point Route de Perros-Guirec D767 : Direction Route du Rusquet	16:03	16:09
41.8	79.9	Rond Point Rue louis Pasteur - Route de Petit Camp D38	16:04	16:10
38.3	83.4	D38 Point Chaud 	16:10	16:16
37.1	84.6	D38 Rond Point Mabilies - D6 : Direction Perros-Guirec	16:11	16:18
36.2	85.5	D6 LOUANNEC 	16:13	16:19
33.4	88.3	D6 PERROS-GUIREC	16:17	16:23
33.3	88.4	D788 Rond Point Pont Couennec : D788 Direction le port	16:17	16:24
33	88.7	D788 Carrefour D788 - D6 : A gauche rue du Colombier	16:17	16:24
31.6	90.1	D6 Route de Kervélégan : Meilleur Grimpeur 	16:19	16:26
29.6	92.1	D6 Carrefour D6-C1-D6 : Direction Perros-Guirec	16:22	16:29
29	92.7	C1 Entrée Circuit	16:23	16:30
24	97.7	1er Passage sur la ligne	16:30	16:38
18	103.7	2e Passage sur la ligne	16:39	16:47
12	109.7	3e Passage sur la ligne	16:48	16:56
6	115.7	4e Passage sur la ligne	16:57	17:06
0	121.7	5e Passage sur la ligne : ARRIVEE	17:06	17:15

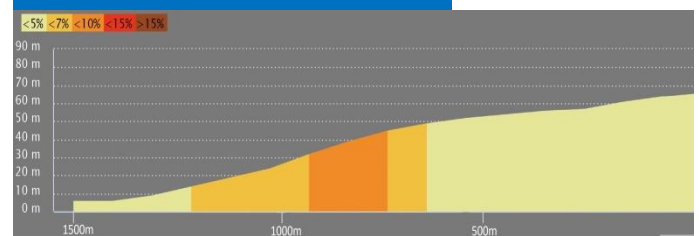
Profil de la Course



Profil du Grimpeur MG1&3



Profil du Grimpeur MG2&4



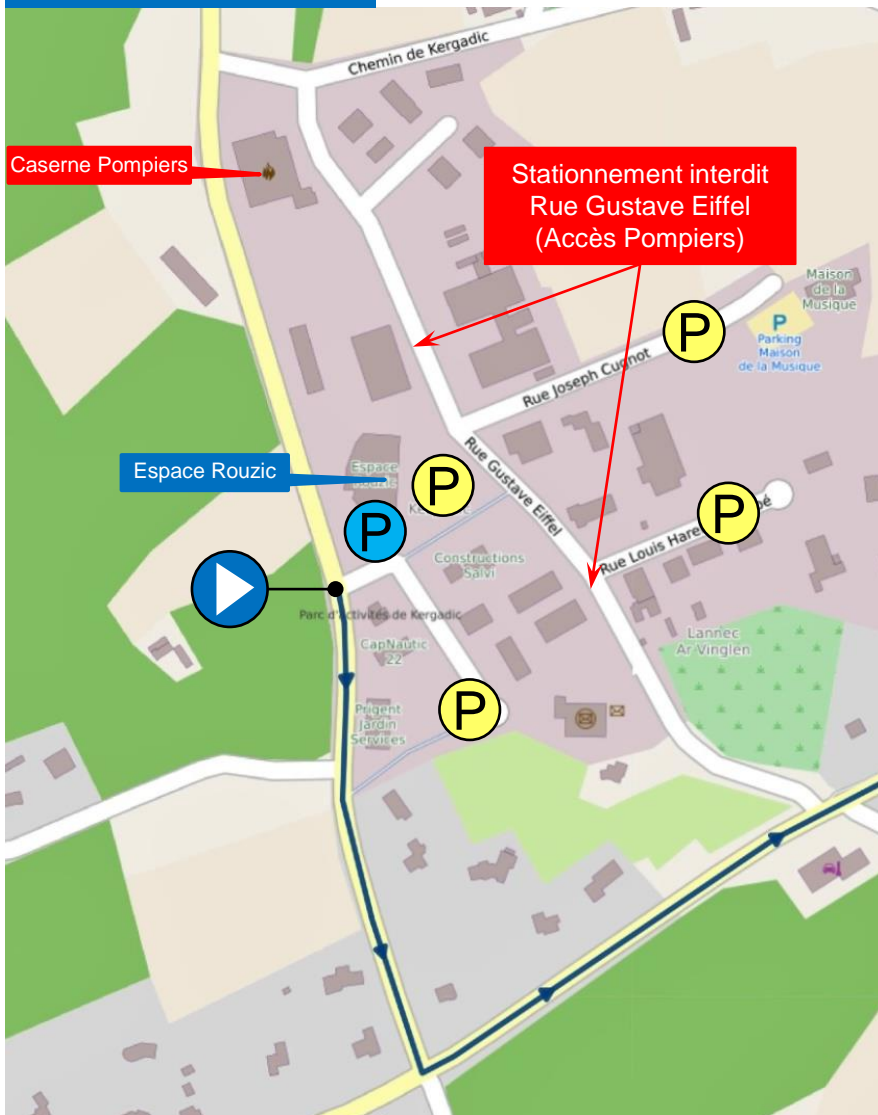
VIGILANCE

Points de vigilance



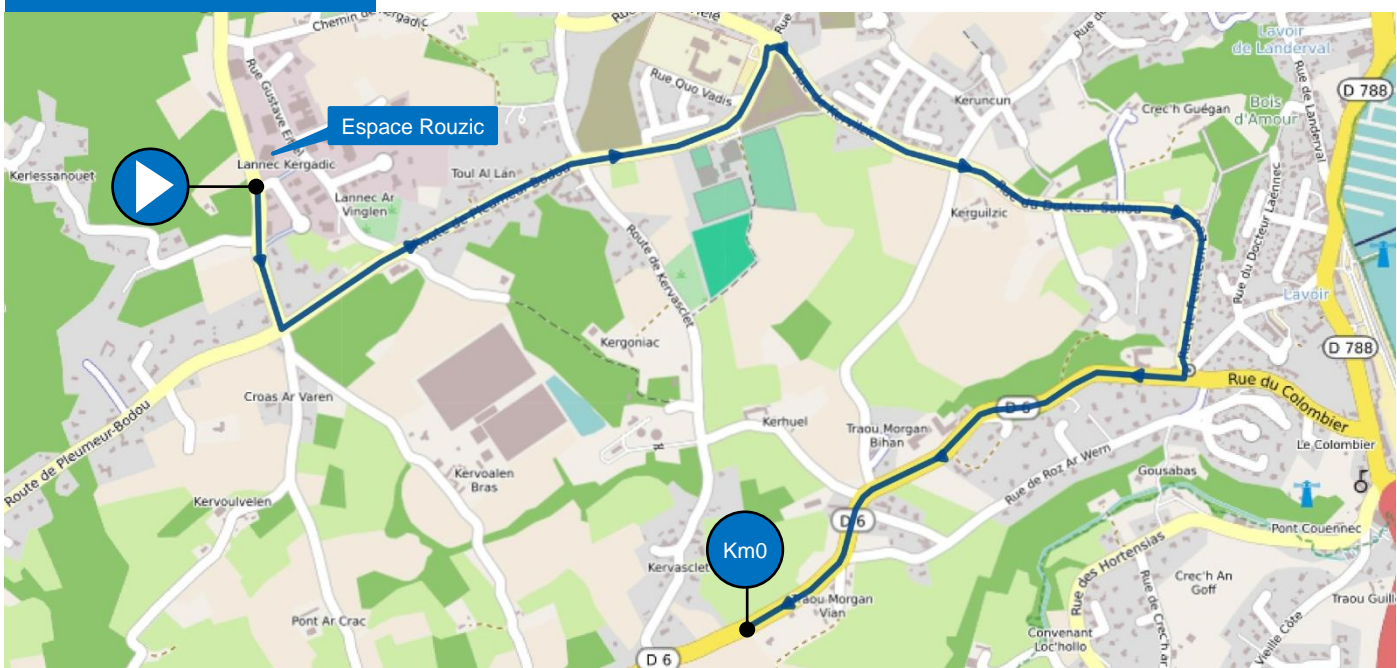
Km 19.5	Sortie Trébeurden : Ilots centraux
Km 33	Zone Industrielle (NOKIA) : coussins berlinois
Km 33.6	Zone Industrielle (I.U.T.) : Plots au milieu de la route
Km 40.8	Entrée Louannec : Route séparée par des pavés en dome
Km 41.1	Louannec (Après église) : Route séparée par des pavés en dome
Km 42.2	Sortie Louannec (camping municipal) : Ilots centraux
Km 64.6	Sortie Trébeurden : Ilots centraux
Km 78.1	Zone Industrielle (NOKIA) : coussins berlinois
Km 78.7	Zone Industrielle (I.U.T.) : Plots au milieu de la route
Km 85.9	Entrée Louannec : Route séparée par des pavés en dome
Km 86.2	Louannec (Après église) : Route séparée par des pavés en dome
Km 87.3	Sortie Louannec (camping municipal) : Ilots centraux

Plan de situation

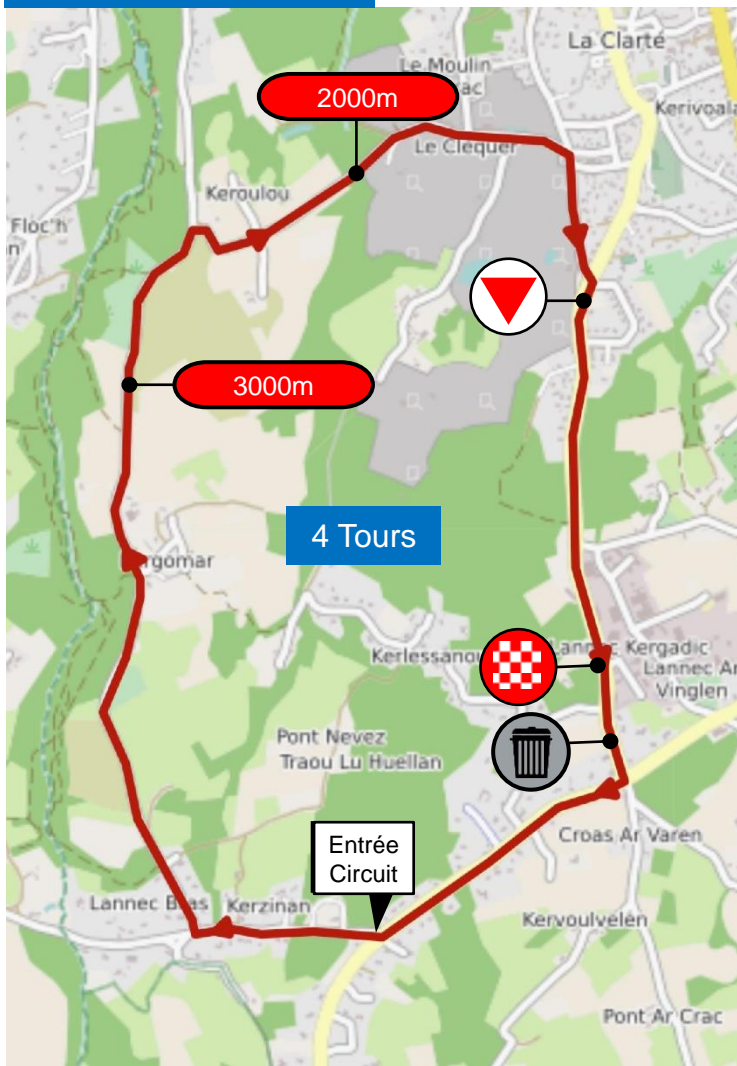


Rassemblement de départ : Espace Rouzic
Signature : de 12H30 à 13H30
Appel : 13H55
Départ fictif : 14H00
Départ réel : 14H08 sur D6
 soit 4.1 Km du lieu de rassemblement

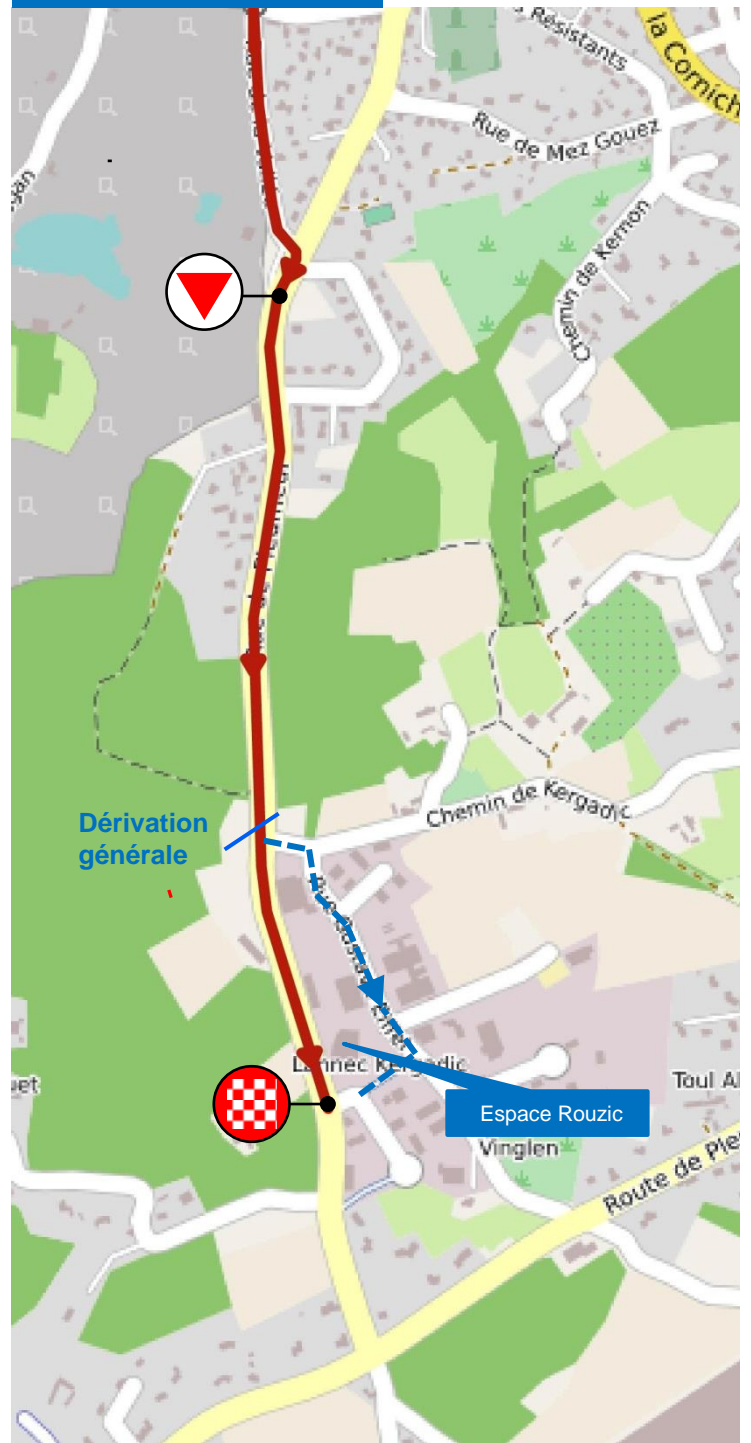
Plan Parcours fictif



Plan du circuit final



Plan d'arrivée



Ligne d'arrivée

Route de Pleumeur La Clarté , à l'extrémité d'une ligne droite de 270m à vue – Largeur : 6m

Profil du circuit final

